














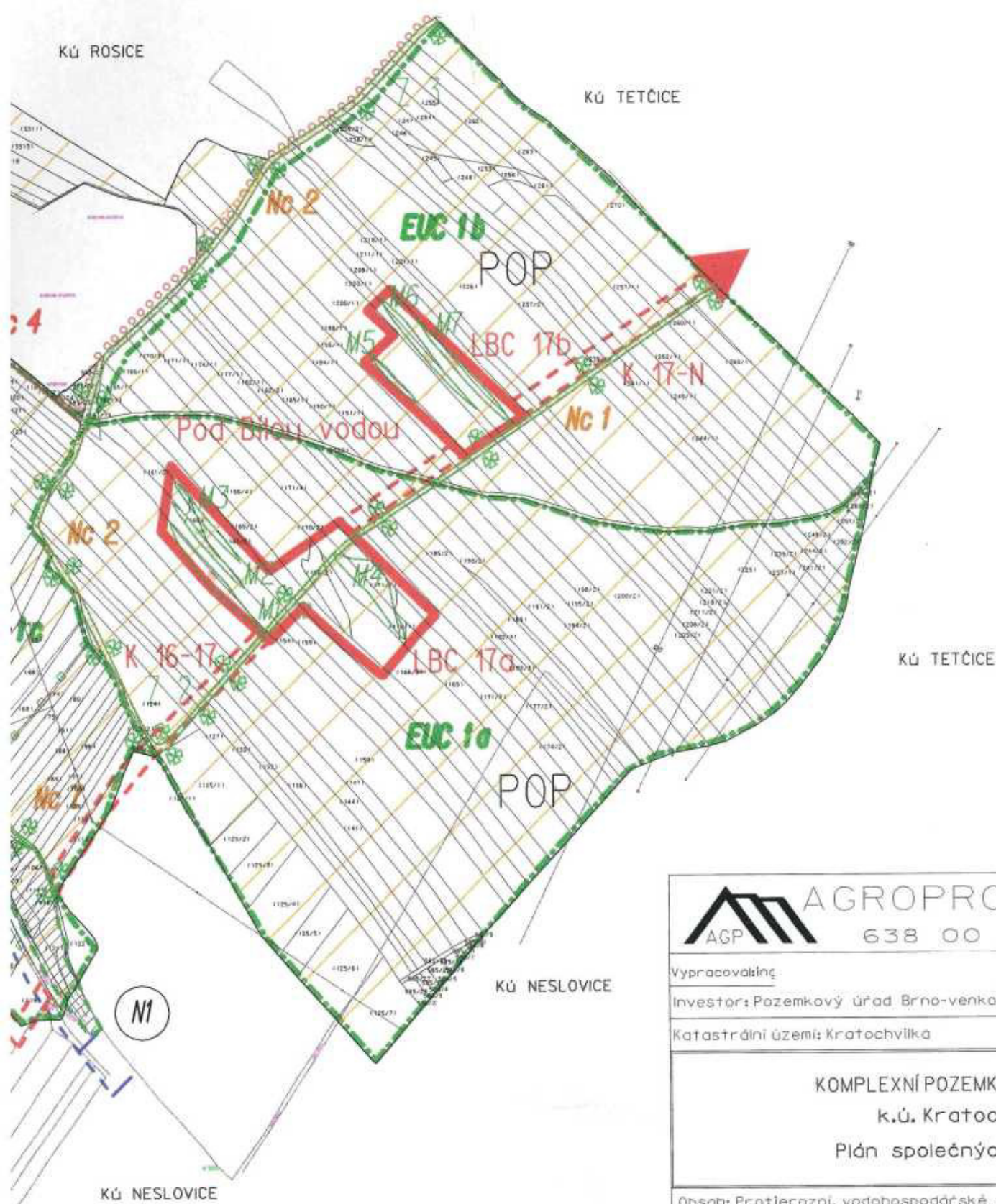



Plán společných zařízení
Vymezení protierozních prvků, dopravní a vodohospodářské poměry
M 1:5000 - KPÚ k.ú. Kratochvilka

	Navržené vedlejší cesty Nc		LBC 16	Lokální biocentrum-stav
	Hlavní stávající a navržené cesty Hc		LBC 17b	Lokální biocentrum-návrh
	Erozně uzavřené celky EUC		K 16-17	Lokální biokoridor-stav
	Pásmo hygienické ochrany vod PHO II b		K 12-16	Lokální biokoridor-návrh
	Podklad-mapa KN			Obvod KPÚ
	Podklad-zaměření			Zatrávňovací, zasakovací pás Z
	IP, ale je návrh			Protierozní meze M
	IP, ale je stav			
	POP - Protierozní oševní postup			



 AGROPROJEKT BRNO s.r.o. 638 00 BRNO, Slavičková 1a	
Vypracoval: ing.	Zak. č.: 710-0104-34-00
Investor: Pozemkový úřad Brno-venkov	Arch. č.:
Katastrální území: Kratochvilka	Stupeň: KPÚ
KOMPLEXNÍ POZEMKOVÉ ÚPRAVY k.ú. Kratochvilka Plán společných zařízení	Datum: 3/2004
	Formát: A2
	Měřítko: 1:5000
	Príloha č. 3
Obsah: Protierozní, vodohospodářské a dopravní poměry	Paré číslo: 3

Plán společných
Vymezení profilu
M 1:5000 - KPL

	Navrhované
	Hlavní
	Erozně
	Pásmo
	Podklo
	Podklo
	IP, ale
	IP, ale
	POP

